








MAPA DO CEŁOWYCH PROJEKTOWYCH		
Oznaczenie kancelaryjne zgłoszenia pracy geodzyjnej		GK.6640.698.2018
Miejscowość	Czaplinek	
Jednostka ewidencyjna	identyfikator	320301_4
	nazwa	Czaplinek - miasto
Obszr ewidencyjny	identyfikator	0003
	nazwa	-----
Obszr ewidencyjny	identyfikator	0005
	nazwa	-----
Skala mapy		1:500
Nazwa układu współrzędnych	prostokątnych płaskich	2000/5
	wysokości	Kronsztadt 86
Oznaczenie granic obszaru, który był przedmiotem aktualizacji		
Służebności gruntowe mające wpływ na zagospodarowanie gruntów zlokalizowanych w granicach projektowanej inwestycji		Nie ustalono
Kontur użytku gruntowego, który nie jest ujawniony w bazie danych ewidencji gruntów i budynków		Brak
Data wykonania mapy		18.09.2018
Przedsiębiorstwo Geodajno-Kartograficzne Dariusz Kępy ul. Chopina 66/9 78-449 Borne Sulinowo		Dariusz Kępy ul. 18488
Nazwa i treść polecenia wykonania oraz podpis osoby reprezentującej wykonanie		Inne polecenie, nie wprowadzając oraz podpis geodety wykonującego i datę wykonania mapy

LEGENDA:

- | | |
|---|---|
|  | PROJEKTOWANA SIĘĆ WODOCIĄGOWA
W ZAKRESIE NINIEJSZEGO WNIOSKU |
|  | PROJEKTOWANA SIĘĆ WODOCIĄGOWA
POZA ZAKRESEM NINIEJSZEGO WNIOSKU
(W ZAKRESIE WNIOSKU O POZWOLENIE
NA BUDOWĘ DO STAROSTY DRAWSKIEGO) |
|  | PROJEKTOWANE ZASUWY ODCINAJĄCE |
|  | PROJEKTOWANE HTYDRANTY P.POŻ. |
|  | ISTNIEJĄCE ODCINKI SIĘCI WODOCIĄGOWEJ
DO WYŁĄCZENIA Z EKSPLOATACJI |
|  | ZAKRES ODTWORZENIA ISTNIEJĄCEJ NAWIERZCHNI
DLA KATEGORII RUCHU K 3 |

UKŁAD ARKUSZY

A diagram showing a rectangular box divided into two sections. The top section is labeled 'pys.' and '1', and the bottom section is labeled 'pys.' and '2'.

POTWIERDZAM ZA ZGODNOŚĆ Z ORYGINAŁEM
MAPE DO CELÓW PROJEKTOWYCH

PROJEKTOWAŁ		mgr inż. DARIUSZ BUDZISZ		Upr. ZAP/016/PW05/05 w specjalności instalacyjnej w zakresie sieci, instalacji i urządzeń elektrycznych, energetycznych, gazowych, wodociagowych i kanalizacyjnych	
SPRAWDZIŁ		mgr inż. GRZEGORZ WŁOCH		U 734.27/24/98 w specjalności instalacyjnej w zakresie sieci, instalacji i urządzeń elektrycznych, energetycznych, gazowych, wodociagowych i kanalizacyjnych	
P.B. San.		Plan zagospodarowania terenu – sieć wodociągowa			
STADIUM OPRACOWANIA		TYTUŁ FORMY		M. 1/5	
BRANŻA		1			
MIEJSC		SIĘĆ WODOCIĄGOWA		DATA 15/07/19	
		ADRES CZAPLINEK ul. WAŁECKA		SKALA 1:500	